

2021

Bewegen in de openbare ruimte
(BIOR)
Openbare beweegplekken



Manouk ten Kate | SportDrenthe

Meppel Actief & Gezond

2021

Inhoudsopgave

Voorwoord	2
De wijken in Meppel.....	3
Openbare beweeg plekken in het centrum	4
Openbare beweeg plekken bij de watertorenbuurt	5
Openbare beweeg plekken in de Haveltermade.....	6
Openbare beweeg plekken in de Koedijkslanden	7
Openbare beweeg plekken in Ezinge	9
Openbare beweeg plekken in de Oosterboer	10
Openbare beweeg plekken in de Berggierslanden	11
De wijken in Nijeveen.....	12
Openbare beweeg plekken in kern Nijeveen	13
Openbare beweeg plekken op Kolderveen	14
Openbare beweeg plekken op de Kolderveense Bovenboer	15
Openbare beweeg plekken op Nijeveense Bovenboer	16
De wijken in Rogat.....	17
Openbare beweeg plekken in Rogat	18

Voorwoord

Met het onderzoek Bewegen in de openbare ruimte (BIOR) hebben we in kaart gebracht hoeveel openbare beweegplekken er zijn in de gemeente Meppel. De Afkorting BIOR staat voor Bewegen In Openbare Ruimte. De gemeente Meppel heeft 3 verschillende plaatsen die ze voor hun rekening nemen: Meppel, Nijeveen en Rogat. Deze plaatsen zijn verdeeld in verschillende wijken:

Wijken in Meppel:

- Centrum.
- Watertorenbuurt.
- Haveltermade.
- Koedijkslanden.
- Ezinge.
- Oosterboer.
- Berggierslanden.



Wijken in Nijeveen:

- Kern Nijeveen.
- Kolderveen.
- Kolderveense Bovenboer.
- Nijeveense Bovenboer.

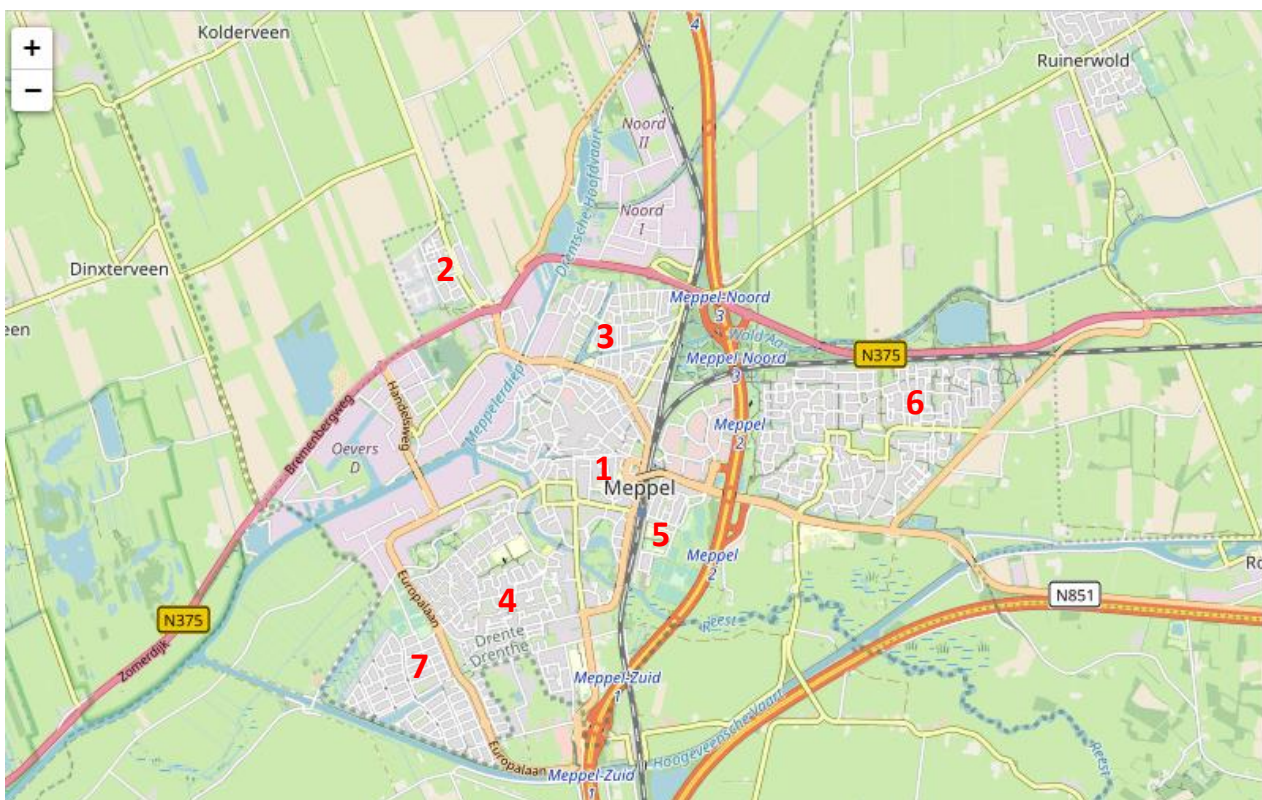
Wijken in Rogat:

- Kern Rogat.

De wijken in Meppel

Meppel is een gemeente en stad in het uiterste zuidwesten van de Nederlandse provincie Drenthe. Op 1 augustus 2020 telde de gemeente 34.125 inwoners, waarvan ruim 28.000 in de stad Meppel zelf wonen. De gemeentelijke oppervlakte bedraagt 58 KM². Meppel is hiermee de kleinste gemeente van Drenthe. Meppel is in 7 wijken opgedeeld zie hieronder. Elke wijk heeft een nummer gekregen en die nummers zijn terug te vinden op onderstaande plattegrond.

- 1) Centrum.
- 2) Watertorenbuurt.
- 3) Haveltermade.
- 4) Koedijklanden.
- 5) Ezinge.
- 6) Oosterboer.
- 7) Berggierslanden.



Openbare beweeg plekken in het centrum

Over het centrum

Het centrum van Meppel heeft een oppervlakte van 118 hectare. De wijk bestaat uit de volledige binnenstad, het kleine Vinex-wijkje, het Vledder, het Meugzien en Oud-Zuid. De Meppeler binnenstad is vooral bekend door de historische grachten en grachtenpanden. De scholen die in het centrum van Meppel staan zijn:

- Katholieke Dalton school de Plataan Meppel.
- Open Christelijke basisschool KC Stadskwartier.
- Open Christelijke basisschool de Kornalijn.
- Vrije school de Toermalijn.

De openbare beweegplekken in het centrum hebben we een nummer gegeven en zijn hieronder te vinden:

- 1) Speeltuin vereniging Ambonstraat.
- 2) Speeltuin vereniging t'meugien.
- 3) Speeltuin het Vledder.
- 4) Speeltuin Wilhelminapark.

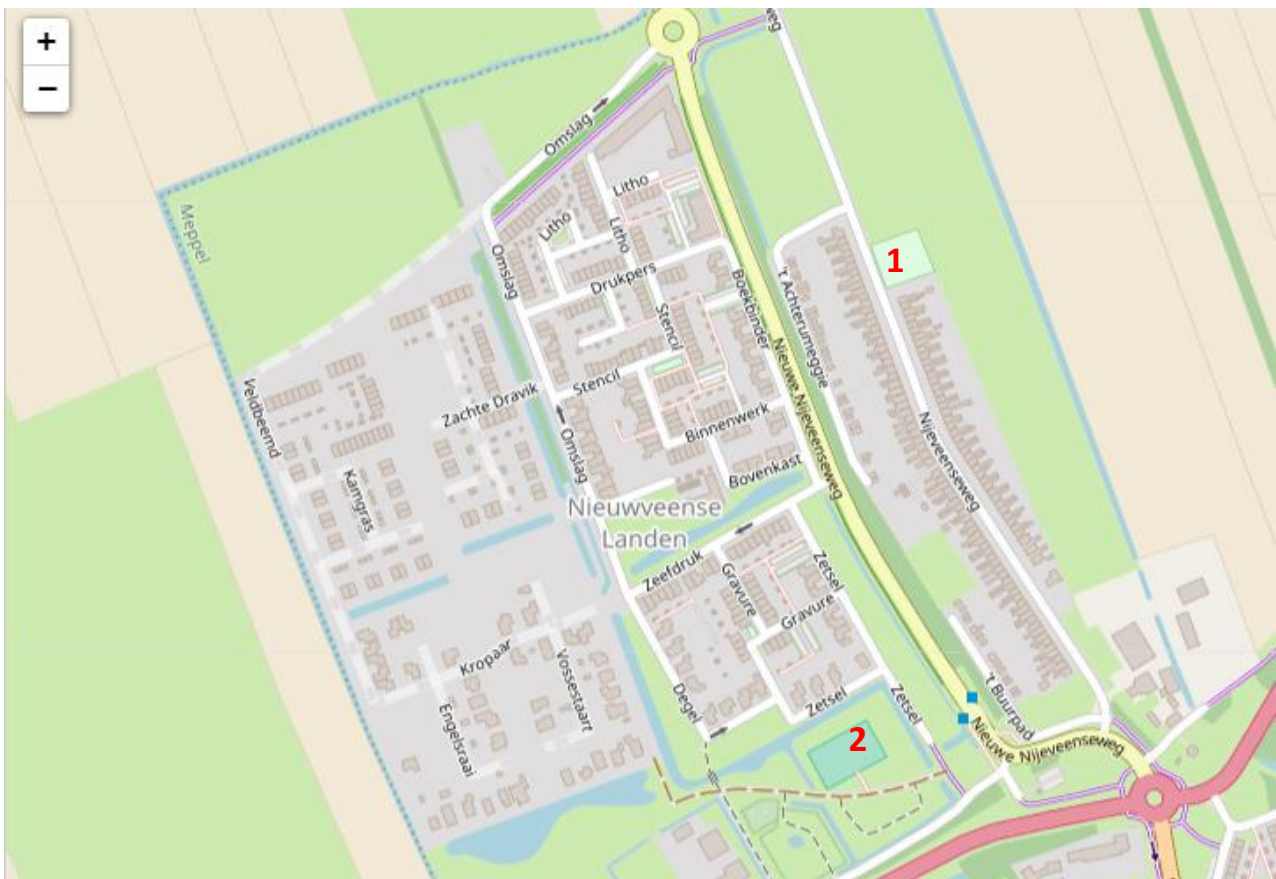


Openbare beweeg plekken bij de watertorenbuurt

Over de watertorenbuurt

De watertorenbuurt is een van de kleinste wijken van de gemeente Meppel. De wijk lag jarenlang geïsoleerd achter de industrieterreinen Noord, Oevers en Oude vaart. Ten Noorden van het wijkje wordt de Vinex-wijk Nieuweense landen gebouwd. In 2015 is de noordelijke straat (Nijeveense weg) van de wijk de bij de Nieuweense landen gevoegd wat de watertoren buurt nog kleiner maakt. Hierdoor is het de kleinste wijk van de gemeente Meppel. Er zijn in deze wijk geen scholen. In de watertoren buurt zijn 2 beweegplekken waar activiteiten gegeven kunnen worden. Deze beweegplekken hebben we een nummer gegeven en zijn hieronder op de plattegrond van de watertorenbuurt te vinden.

- 1) Nijeveenseweg.
- 2) Nieuweveenselanden/Bremenbergweg.



Openbare beweeg plekken in de Haveltermade

Over de Haveltermade

De wijk Haveltermade is een wijk naast het centrum van Meppel. De wijk heeft een totale oppervlakte van 91 hectare. De wijk is in het begin van de 21^e eeuw volledig opgeknapt met renovaties, nieuwe huizen en flatgebouwen. Deze wijk heeft 3 verschillende scholen:

- Openbare basisschool de Woldstroom.
- Christelijke basisschool Talent.
- Christelijke basisschool Beatrix

In de Haveltermade zijn 4 openbare beweegplekken. Deze openbare beweegplekken staan hieronder op de plattegrond van de wijk Haveltermade.

- 1) Troelstraplein.
- 2) Noorderpark aan de Hesselterlandweg.
- 3) Tweeloo.
- 4) Noorderpark naast de provinciale weg.



Openbare beweeg plekken in de Koedijkslanden

Over de Koedijkslanden

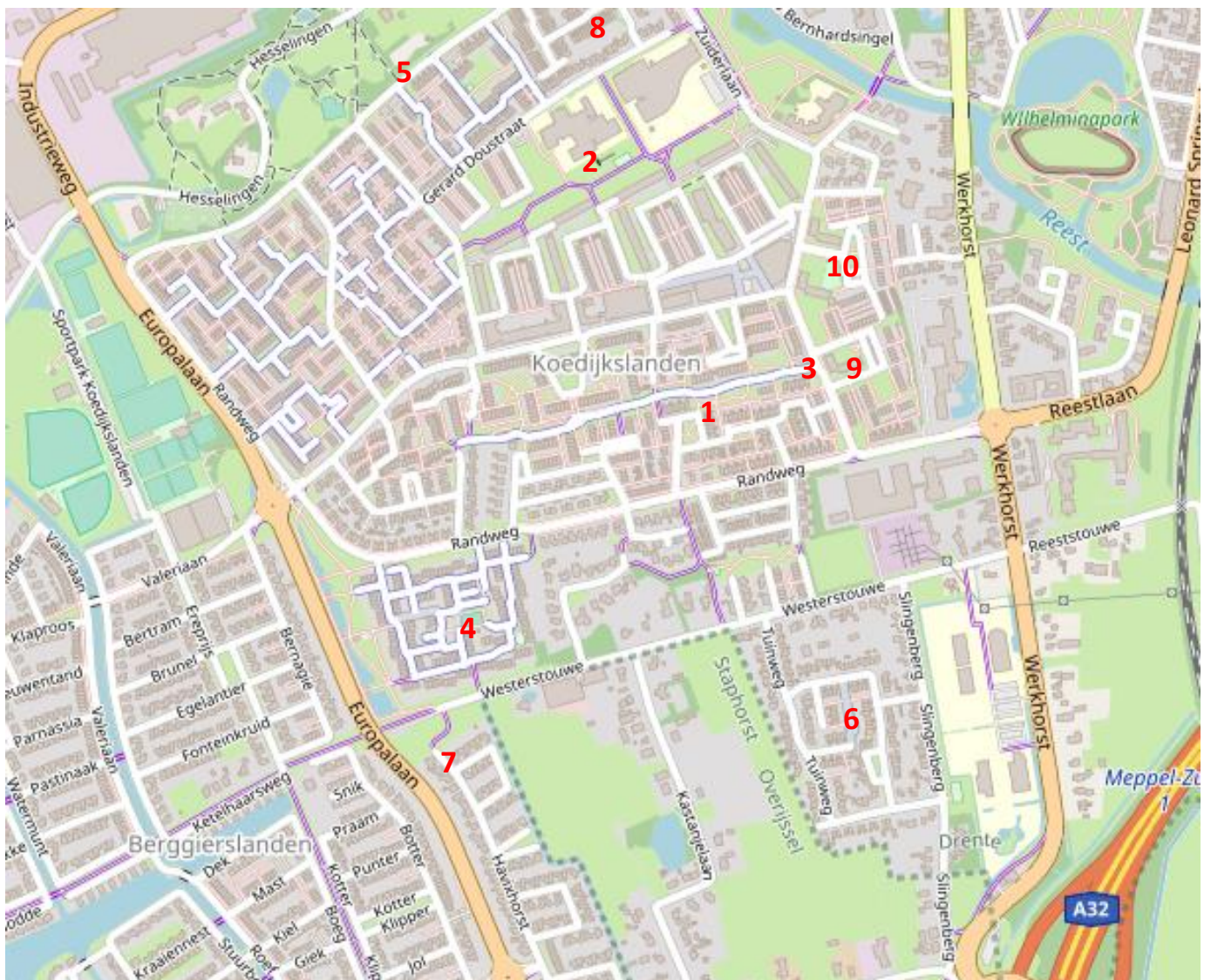
De Koedijkslanden is een wijk in de Drentse stad Meppel. De wijk ligt ten zuidwesten van de Meppeler binnenstad. In de wijk waren bijna alle middelbare en hoge scholen van de gemeente Meppel te vinden. Vanaf het schooljaar 2014-2015 zijn Stad & Esch, de Ambelt en het Drenthe College te vinden in de wijk Ezinge. In de wijk liggen de voormalige Staphorster buurtschappen Hesselingen en Westerstouwe. De wijk grenst aan de Staphorster buurtschap Slingenberg. In de Koedijkslanden liggen meerdere scholen:

- Middelbare school Terra Meppel.
- Middelbare school Dingstede Meppel
- Openbare basisschool de Sprinkels
- Christelijke basisschool het Kompas
- Speciaal onderwijs de Reestoeverschool.

In de Koedijkslanden zijn 10 openbare beweegplekken. Op de volgende pagina staat de plattegrond van de Koedijkslanden en een overzicht met de openbare beweegplekken.

Hieronder op de plattegrond staan de beweegplekken genummerd en op de plattegrond neergezet:

- 1) Westerstouwe/Leghoorn.
- 2) Pannakooi CSG Dingstede.
- 3) Speeldreef.
- 4) Jan Steenstraat.
- 5) Park bad Hesselingen.
- 6) Merelstraat.
- 7) Westerstouwe fietstunnel Berggierslanden.
- 8) Breitnerhof.
- 9) Pieter de Hoochstraat.
- 10) Jan Sluytersstraat.



Openbare beweeg plekken in Ezinge

Over Ezinge

Ezinge heeft een oppervlakte van 51 hectare. Hieronder vallen ook de sportvelden van Alcides, FC Meppel, MSC en AV de Sprinter. Ezinge is een van de kleinste wijken van de gemeente Meppel. De wijk is ooit ontstaan als industrieterrein met arbeiderswoningen. Tegenwoordig is het een woonwijk. In de wijk Ezinge bevinden zich het Sportpark Ezinge, het onderwijspark Ezinge en de topsporthal. In het uiterste zuiden van de wijk bevindt zich nog een klein beetje industrie. Ook in Ezinge staan een aantal scholen:

- MBO Drenthe College.
- Middelbare school Stad & Esch praktijkonderwijs.
- Middelbare school Stad & Esch Beroepsonderwijs.
- Speciaal middelbaar onderwijs de Ambelt.

In de wijk Ezinge zijn er 2 openbare beweegplekken die heb ik hieronder aangegeven op de plattegrond:

- 1) Papaverstraat/Tulpenstraat.
- 2) Calisthenicspark Ezinge



Openbare beweeg plekken in de Oosterboer

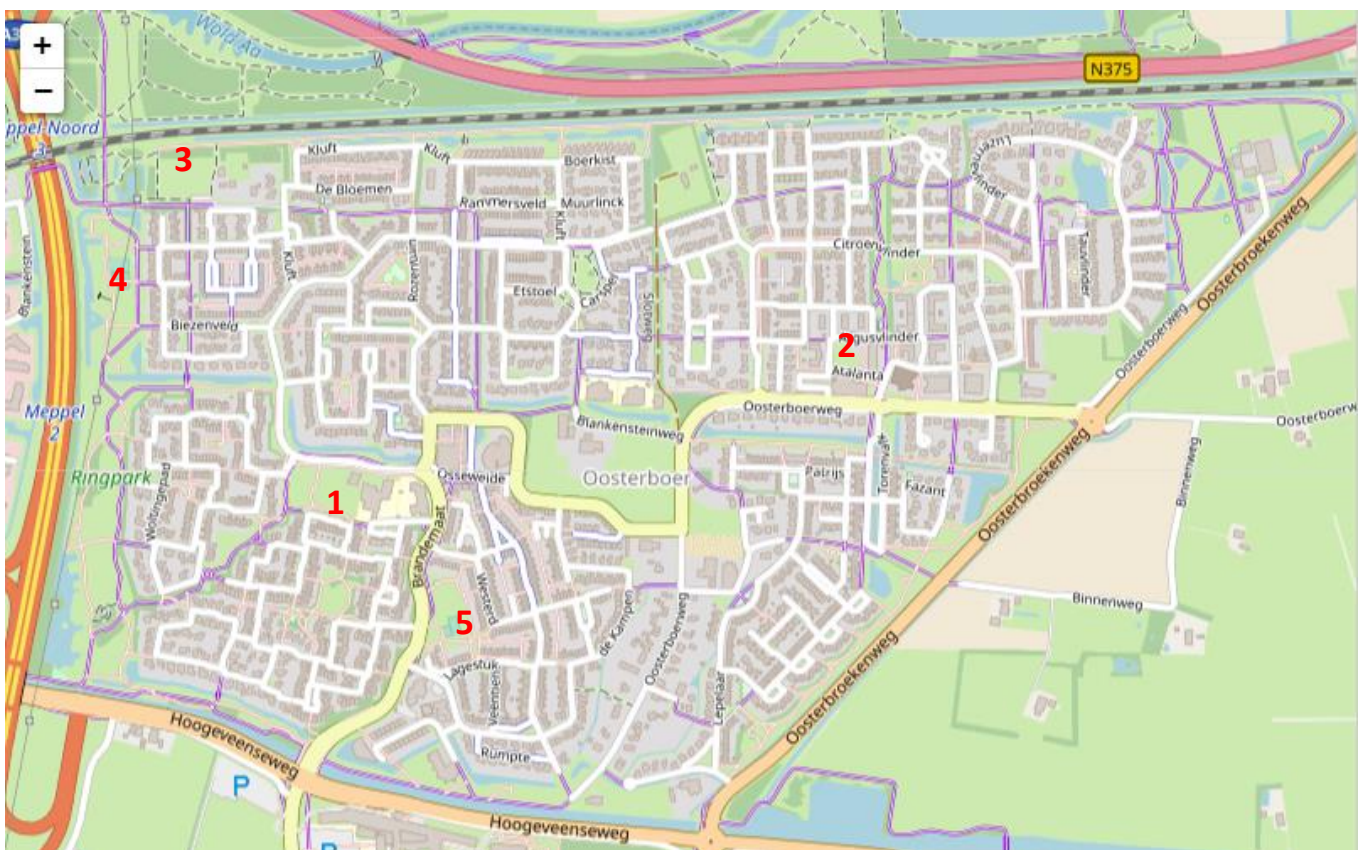
Over de Oosterboer

De Oosterboer is een wijk en voormalige buurtschap in de Drentse stad Meppel. De wijk ligt in het oosten van Meppel. In de Oosterboer bevindt zich het ziekenhuis van Meppel. In de Oosterboer zijn verschillende scholen:

- Christelijke basisschool de Anne Frank.
- Openbare basisschool de IJsvogel.
- Christelijke basisschool de Akker.

In de Oosterboer zijn 5 openbare beweegplekken. Deze openbare beweegplekken staan hieronder op de plattegrond van de wijk Oosterboer.

- 1) Boerhoorn/Brandemaat.
- 2) Argusvlinder.
- 3) Scouting Meppel.
- 4) Ringpark.
- 5) Brandemaat/Westerd.



Openbare beweeg plekken in de Berggierslanden

Over de Berggierslanden

De Berggierslanden is een van de nieuwste wijken in de gemeente Meppel. In deze wijk zijn veel nieuwbouwhuizen. Ook zijn er verschillende sportverenigingen zoals de tennis vereniging, de korfbal vereniging, de hockey vereniging en een sportschool. In deze wijk zijn geen scholen. In de Berggierslanden zijn 5 openbare beweegplekken. Deze openbare beweegplekken zijn aangegeven met nummers op de plattegrond van de wijk Berggierslanden zie hieronder.

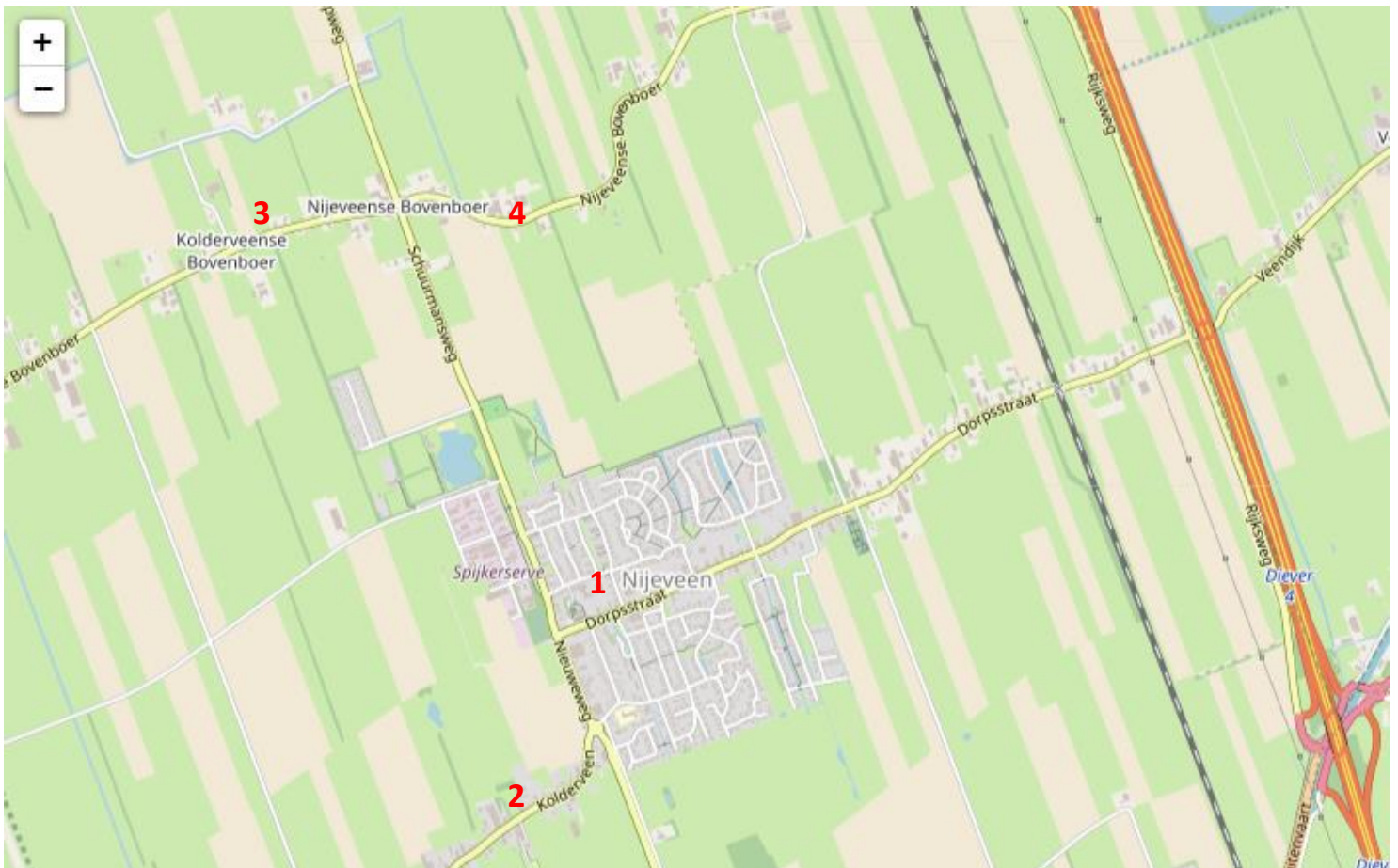
- 1) Ereprijs/Brunel.
- 2) Watermunt/Leeuwentand.
- 3) Valeriaan/Klaproos.
- 4) Kotter/Klipper.
- 5) Mensinge.



De wijken in Nijeveen

Nijeveen is een dorp in het zuidwesten van de Nederlandse provincie Drenthe. Het dorp heeft een oppervlakte van ruim 25 km². Nijeveen was een zelfstandige gemeente waartoe ook de dorpen Kolderveen, Nijeveense Bovenboer en Kolderveense Bovenboer behoorden. Sinds de gemeentelijke herindeling in 1998 is Nijeveen onderdeel van de gemeente Meppel. De laatste burgemeester van Nijeveen was Henk van der Woude. Nijeveen is in 4 wijken verdeeld. De wijken hebben we een nummer gegeven en die staan genoemd in de plattegrond van Nijeveen hieronder.

- 1) Kern Nijeveen.
- 2) Kolderveen.
- 3) Kolderveense Bovenboer.
- 4) Nijeveense Bovenboer.



Openbare beweeg plekken in kern Nijeveen

Over Nijeveen

Sinds de gemeentelijke herindeling in 1998 is Nijeveen onderdeel van de gemeente Meppel. De laatste burgemeester van Nijeveen was Henk van der Woude. Een kleiner gedeelte van de ruim 3600 inwoners is protestants christelijk, de overige inwoners zijn van een ander kerkgenootschap of onkerkelijk. In Nijeveen zijn 2 basisscholen namelijk:

- Christelijke basisschool de Wel.
- Openbare basisschool de Commissaris Gaarlandt.

In de kern van Nijeveen hebben we 5 openbare beweegplekken. Hieronder staan deze beweegplekken genummerd op de plattegrond van de kern van Nijeveen.

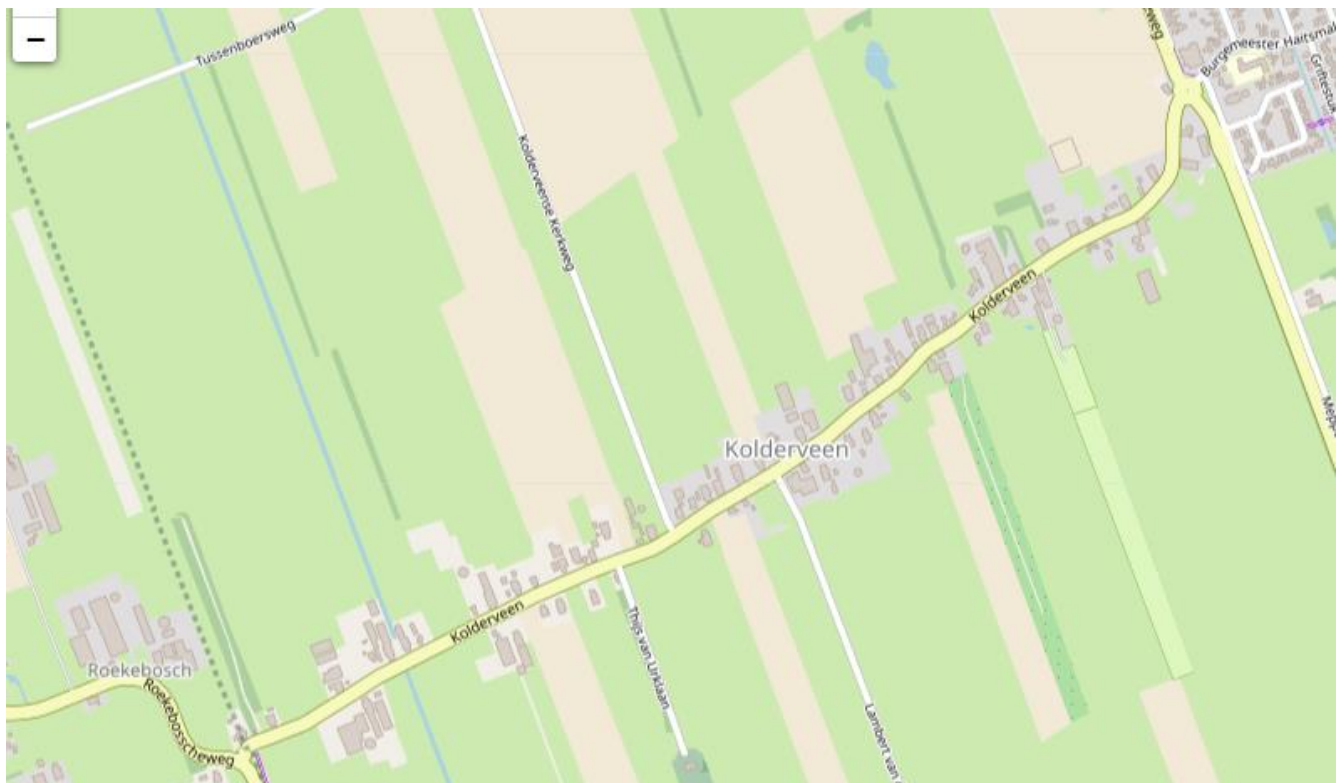
- 1) Leeuwerikstraat.
- 2) Skatebaan/pannakooi.
- 3) Albert Vink dierenweide.
- 4) Veurdele.
- 5) Griftestuk.
- 6) Weidelint.
- 7) Raadhuislaan.



Openbare beweeg plekken op Kolderveen

Over Kolderveen

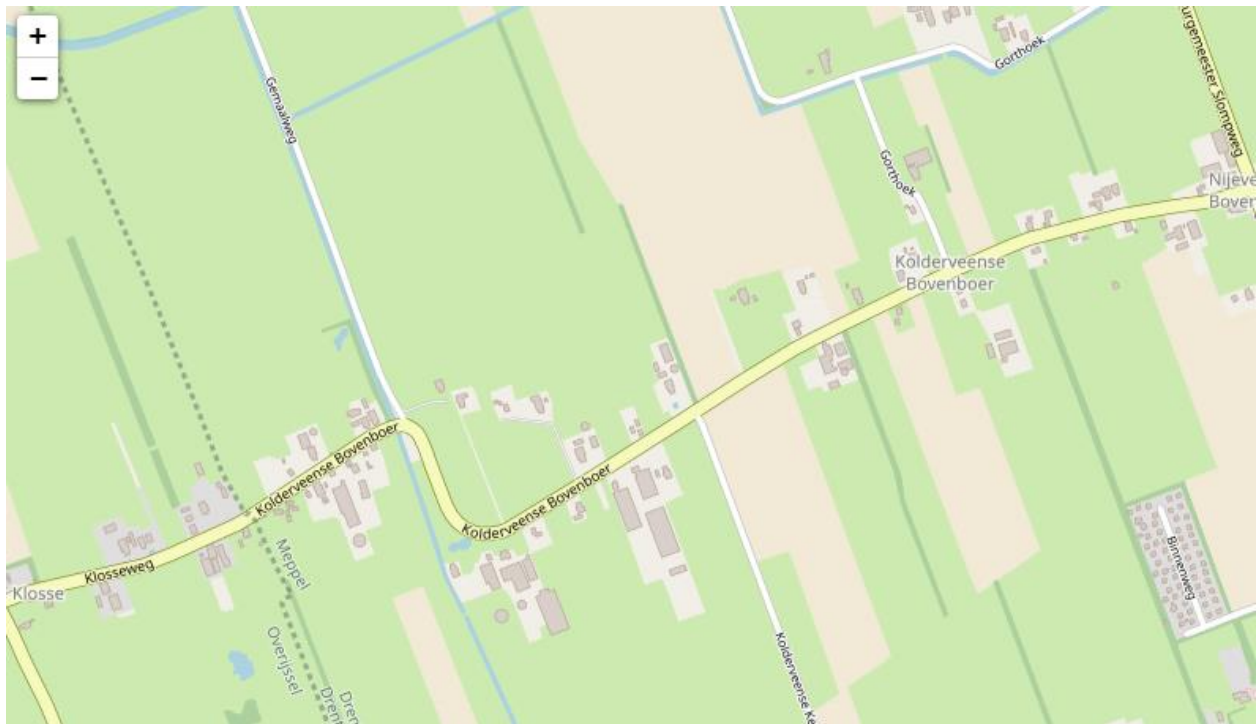
Kolderveen was vroeger een kerkdorp in de gemeente Meppel. Het dorp is een nederzetting in een oud veenontginningsgebied. De naam kwam in 1362 voor als Coldervene en betekend zoiets als 'bij het koude veen'. Kolderveen vormt een tweelingdorp met het aangrenzende Nijeveen. In Kolderveen bevinden zich geen scholen. Kolderveen heeft geen openbare beweegplekken die geschikt zijn om een activiteit te organiseren. Hieronder staat de plattegrond van Kolderveen.



Openbare beweeg plekken op de Kolderveense Bovenboer

Over de Kolderveense Bovenboer

De Kolderveense Bovenboer is een wijk behorend tot de gemeente Meppel. Het behoorde vroeger tot de voormalige gemeente Nijeveen. Langs de Kolderveense Bovenboer staan als lintbebouwing veel grote boerderijen. Na deze wijk staat de Amerikaanse windmotor Kolderveense Bovenboer. In de Kolderveense Bovenboer zijn geen scholen. De Kolderveense Bovenboer heeft geen openbare beweegplekken die geschikt zijn om een activiteit te organiseren. Hieronder staat de plattegrond van de Kolderveense Bovenboer.



Openbare beweeg plekken op Nijeveense Bovenboer

Over de Nijeveense Bovenboer

De Nijeveense Bovenboer is een wijk in de Nederlandse provincie Drenthe. Het ligt in de gemeente Meppel, vlakbij Nijeveen. Deze wijk heeft ongeveer 120 inwoners. De Nijeveense Bovenboer heeft geen scholen. De Nijeveense Bovenboer heeft geen openbare beweegplekken die geschikt zijn om een activiteit te organiseren. Hieronder staat de plattegrond van de Nijeveense Bovenboer.



De wijken in Rogat

Over Rogat

Rogat heeft een oppervlakte van 961 hectare. Rogat heeft ongeveer 125 inwoners. Rogat is het meeste zichtbaar door het bedrijven terrein naast de snelweg. Op dit bedrijven terrein zijn velerlei branches vertegenwoordigd. Zo zijn er bedrijven gespecialiseerd in woninginrichting, motorfietsen, bedrijfswagens, serrebouw, caravans, veevoer en een wegrestaurant. Hieronder staat de plattegrond van Rogat.



Openbare beweeg plekken in Rogat

Over de openbare beweegplekken in Rogat

Rogat is een klein dorpje en is daardoor ook niet verdeeld in verschillende wijken. Rogat heeft geen openbare beweegplekken. Ze hebben 1 speeltuintje maar die is niet groot genoeg om een activiteit in te organiseren zie de foto onder de plattegrond. Hieronder staat een plattegrond van een deel van Rogat waarin de speeltuin met nummer 1 is aangegeven.

